

VEL MØTT TIL TEMADAG/ÅRSMØTE 2021!

Tid: Tirsdag 15. mars 2022

Sted: Kartverket, Professor Olav Hanssens vei 10 (se kart fra side 5 og utover)

Vi minner om spesielle parkeringsforhold ved Kartverket:

Den som kjører privatbil må oppgi registreringsnummeret på bilen som blir brukt, samt eget mobiltelefonnummer. Disse opplysningene blir registrert av resepsjonen på Ullandhaug, og det gir rett til å stå i ett døgn på parkeringsplassen vist på side 6.

Det er selvsagt også mulig å komme med buss nr. 6,7 eller X60 – se <https://www.kolumbus.no/reise/rutetabeller/buss/alle-bussruter/>

Påmelding innen 10.mars – detaljer finner du på side 2

Temadag med Fredrik Holth som foredragsholder

09.30 – 10.00	Registrering/mingling med kaffe/te og noe søtt
10.00 – 10.05	Velkommen til fagdag. Praktisk informasjon om fagdagen.
10.05 - 10:25	Plan- og bygningsloven som ramme for arealbruk
10:25 - 10:35	Pause.
10:35 - 11:45	Krav til behandling av søknad om fradeling av tomter, innholdet i tillatelsen, og bortfall av tillatelse
11:45 - 12:30	Lunsj.
12:30 - 14:00	Dispensasjoner – juss eller politikk
14.00 – 14.10	Pause
14.10 – 14.45	Koblingen mellom matrikkelloven og matrikkelforskriften, noen utvalgte temaer
14.45 – 15.30	De rettslige rammene for krav om gebyr for kommunens arbeid, og de rettslige rammene for klage etter matrikkellovens § 46

Årsmøte og temadag

Påmeldingsfrist: 10. mars

Meld deg på her:

[Påmelding](#)

Meld deg inn som medlem og få medlemspris for deltakelsen.

Innmeldingskjema Geoforum:

[Bli medlem](#)

Medlemskontingent:

Kr. 400,- per år.

Foredragsholder:

Fredrik Holth er dosent ved NMBU. Han har utdannelse fra Det juridiske fakultet i Oslo og Humboldt Universitet i Berlin. Han har tidligere arbeidet som advokat i offentlig og privat sektor.

www.holthogwinge.no

Betingelser:

Ved avmelding etter 10. mars vil du faktureres i hht påmeldingen.

ÅRSMØTE 16.00 – 17:30

Saksliste (sakspapirene til sakene 7-10 vil foreligge på årsmøtet):

1. Valg av møteleder og referent, samt 2 til å underskrive protokollen
2. Årsberetning
3. Revidert regnskap
4. Kontingent
5. Arbeidsprogram for 2022
 1. Temadag/årsmøte
 2. Sommerutflukt
 3. Geomatikktreff 2022
6. Budsjett 2022
7. Valg av nytt styre
8. Valg av revisor
9. Valg av valgkomité
10. Innkomne saker

Valgkomitéen legger fram forslag til kandidater til valg, og alle kandidater er spurt på forhånd.

Trekning av stipend for 2022 personlige medlemmer

NB! For å være med i årets trekning av stipendet må du være til stede innen årsmøtets begynnelse.

Dersom du ikke kan møte, kan du likevel være med i trekningen. Da sender du en epost til stewe@kartverket.no innen 15.03.22, kl 08.00. **NB!**

Tidligere vinnere har ikke anledning til å delta før det har gått 5 år.

*I tillegg blir det en Marthon-bingo blant alle de fremmøtte på årsmøtet
Premie: iPad*

ETTER ÅRSMØTET

skal vi innta et bedre måltid på



AKROPOLIS GREEK CUISINE
Stavanger

**Sølvberggata 14
4006 Stavanger**


- egenandel kr 150.- (betal helst via Vipps: 93488585 – John GPS Larsen)

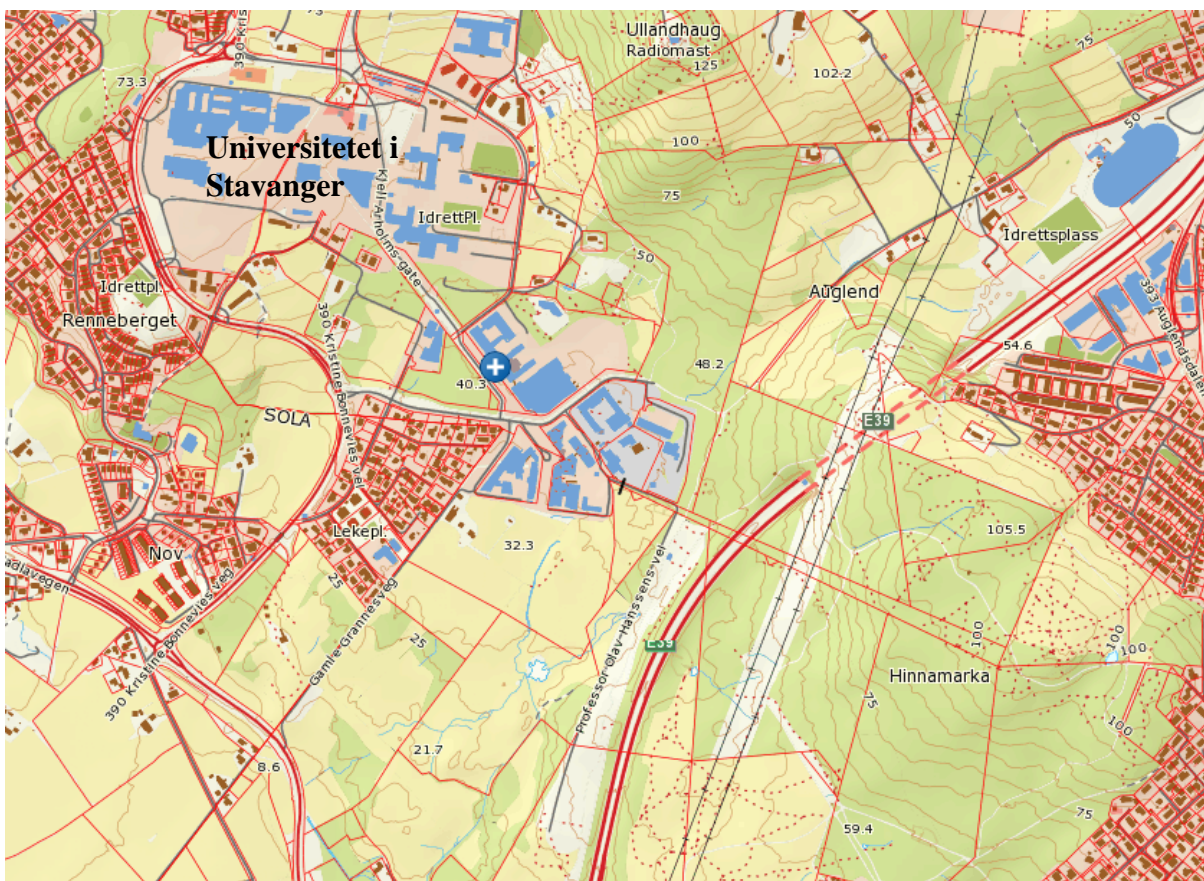
Sett av kvelden!

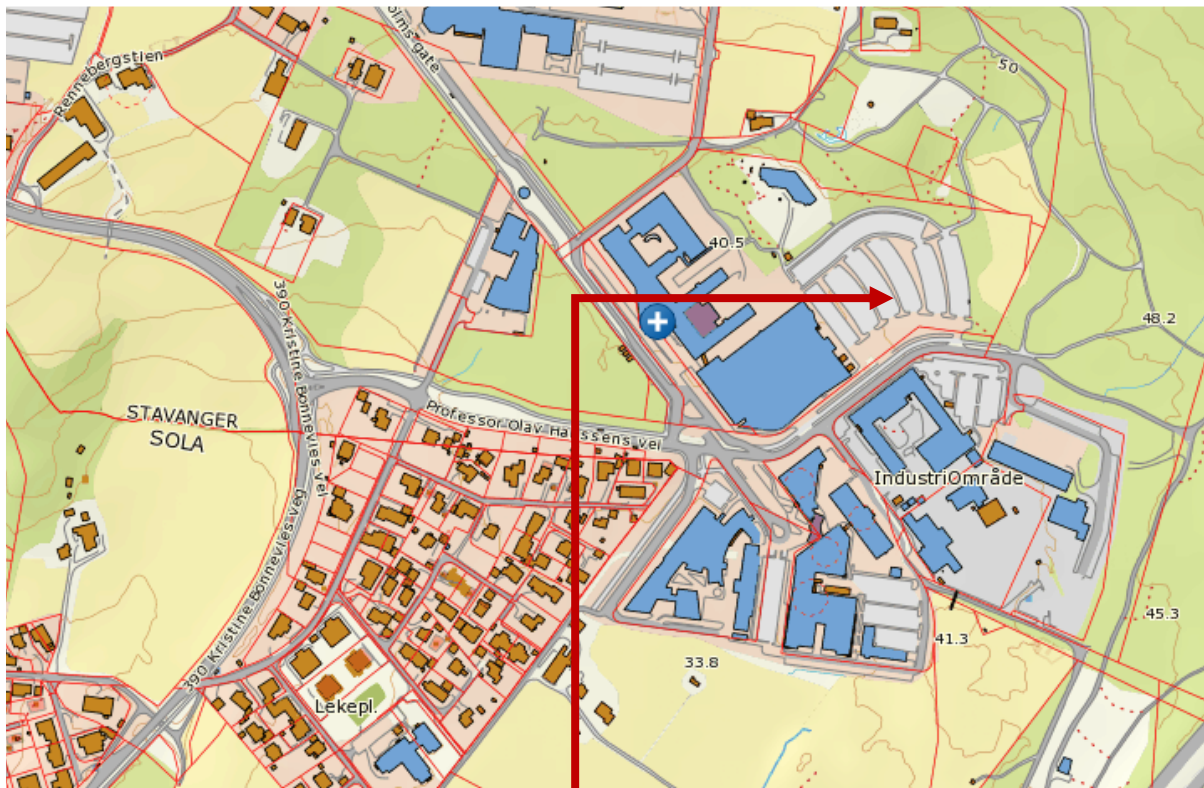
Styret ønsker alle velkomne!



Kart som viser Kartverket i Professor Olav Hanssens vei 10 (POH 10):

Markert med :





Parkeringsplass



Slik ser bygget ut fra hovedinngangssiden, inngangen er bak bilen til venstre i bildet:



Foto: Steinar Wergeland

For de som vil reise miljøvennlig, går det en rekke busser fram til/i nærheten av stedet, buss 6, 7 og X60 er mulige alternativer.