


# GeoForum

Organisasjon for geomatikk

## Strategiplan 2013-2015



Strategiplanen ble vedtatt på representantskapsmøtet 2013



# GeoForum

Organisasjon for geomatikk

## Visjon

- Veiviser til geomatikk.

## Virksomhetside

- GeoForum er en uavhengig interesseorganisasjon for synliggjøring og utvikling av geomatikkfagene.

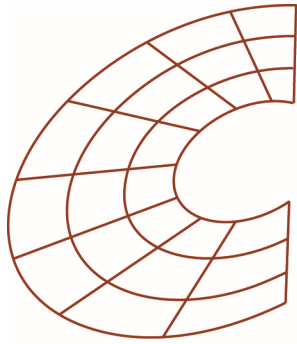
## Verdier

Inkluderende – Engasjert – Framtidsrettet

*GeoForum arbeider for å synliggjøre geomatikkfagenes betydning i samfunnet og skal fremstå som en fellesarena for egne medlemmer og andre med interesse for geomatikk. Gjennom kurs og konferansevirksomhet skal GeoForum være en aktiv pådriver for å utvikle kompetansen og bedre rekrutteringen til bransjen.*

*Strategiplanen har tre hovedmålsettinger: **Kompetanse, synliggjøring og fellesarena**. Dette er hovedsatsningsområdene vi skal jobbe med de nærmeste årene. Handlingsplaner med konkrete tiltak til hovedmålene blir utarbeidet hvert år slik at vi på sikt innfrir ambisjonene i denne strategiplanen. Sunn økonomi i organisasjonen og et velfungerende sekretariat danner gode forutsetninger for arbeidet. GeoForum skal nå målsettingene med målrettet arbeid i styret, faggrupper og lokalavdelinger.*

*GeoForum er en selvstendig, uavhengig interesseorganisasjon for geomatikkfagene. GeoForum er en medlemsorganisasjon og har 2 100 medlemmer høsten 2013 ( 88 % personlige medlemmer og 16% bedriftsmedlemmer). Organisasjonen består av et styre, 15 lokalavdelinger og sekretariat. GeoForums øverste organ er representantskapet. Det består av GeoForums styre og representanter fra lokalavdelingenes personlige medlemmer. Sekretariatet er lokalisert på Hønefoss og utgjør 3 årsverk.*



# GeoForum

Organisasjon for geomatikk

## Kompetanse


GeoForum skal være en selvskreven aktør, bidragsyter og pådriver for kompetanseutvikling innen geomatikkfagene.

## Målsettinger

- GeoForum skal arrangere attraktive konferanser.
- GeoForum skal arrangere aktuelle, kompetansegivende kurs med høy kvalitet.
- GeoForum skal utvikle kurs for nye brukergrupper.
- GeoForum skal være støttespiller for at geomatikkutdanningen holder et høyt faglig nivå.

## Målgrupper

- GeoForums medlemmer
- Geomatikkbransjen
- Andre geomatikkbrukere
- Nye brukergrupper
- Utdanningsinstitusjoner
- Studenter
- Offentlig sektor



# GeoForum

Organisasjon for geomatikk

## Fellesarena


GeoForum skal være den naturlige fellesarenaen for sine medlemmer og andre med interesse for geomatikk.

## Målsettinger

- GeoForum skal være bindeleddet mellom geomatikk og sentrale myndigheter samt andre tilgrensende fagområder.
- GeoForum skal informere og kommunisere med sine medlemmer gjennom tilgjengelige kanaler.
- GeoForum skal informere og kommunisere med myndigheter og andre fagområder gjennom tilgjengelige kanaler.
- GeoForum skal påse at studentene engasjeres på vår fellesarena.

## Målgrupper

- GeoForums medlemmer
- Geomatikkbransjen
- Andre geomatikkbrukere
- Nye brukergrupper
- Utdanningsinstitusjoner
- Studenter
- Offentlig sektor



# GeoForum

Organisasjon for geomatikk

## Synliggjøring

GeoForum arbeider for å synliggjøre geomatikere og bruk av geomatikk i samfunnet.

## Målsettinger

- GeoForum skal bidra til bedre rekruttering til geomatikkfagene.
- GeoForum skal være støttespiller for å øke kapasiteten innen utdanning og forskning.
- GeoForum skal synliggjøre geomatikere og bruk av geomatikk i samfunnet både mot offentligheten og bransjen.
- GeoForum skal informere om aktiviteter i bransjen.
- GeoForum skal jobbe for at fagartikler publiseres.

## Målgrupper

- GeoForums medlemmer
- Geomatikkbransjen
- Andre geomatikkbrukere
- Nye brukergrupper
- Utdanningsinstitusjoner
- Studenter
- Offentlig sektor
- Allmennheten