

## Kommunal Geomatikkonferanse

**Scandic Fornebu 1. – 2. desember**

Delta på konferansen og bli oppdatert i hva som skjer innen geomatikk for kommunesektoren. Kommunal geomatikkonferanse er for deg som jobber med geomatikk i en kommune eller jobber i samarbeid med geomatikkmiljøet i kommuner. Dette gjelder også planmiljøet.

Samspillet mellom plan, bygg og matrikkel er et sentralt tema på konferansen. Konferansen inneholder praktiske, gode eksempler fra kommuner i tillegg til nyheter du bør vite noe om.

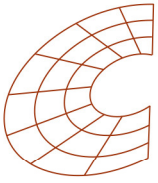
Forslaget om oppheving av kommunalt monopol på eiendomsoppmåling skaper engasjement. Det blir innlegg fra flere parter for å belyse ulike synspunkter.

Konferansen arrangeres for første gang med to parallelle sesjoner som fordyper seg innen plan og geomatikk. Vi håper programmet også gjør at flere fra planmiljøet vil delta på konferansen.

Vi er glade for at Geovekst kommune ønsker å ha sin års samling på konferansen også i år.

Konferansen er planlagt av en programkomité som består av:

- Ida Rørbye, Kartverket (leder)
- Ole Grammeltvedt, Sandnes kommune
- Steinar Langnes, Narvik kommune
- Nils O. Prestholdt, Fylkesmannen i Telemark
- Reidar Sætveit, Hamar kommune
- Marianne Meinich (sekretær)



## Tirsdag 1. desember

0915 Registrering med kaffe/te og enkel servering

Møteleder: Reidar Sætveit

10:00 **Velkommen - Forventninger til årets konferanse**

*Ida Rørbye, leder av programkomitéen*

10:10 **Fritt landmålervalg?**

*Øystein Halvorsen, Geomatikkbedriftene og Astrid S. Øie, Trondheim kommune og leder i kommunegruppa*

11:00 **Kommunereformen, praktiske utfordringer i en digital virkelighet**

*Unn D. Kihle, Kartverket*

11:30 **Innføring av digitalisering i Skedsmo kommune**

*Terje Linløkken, Skedsmo kommune*

12:00 **Lunsj**

### PLAN, BYGG OG MATRIKKEL

Møteleder: Steinar Langnes

13:00 **Fra rekvisisjon til matrikkelføring**

**Samspill mellom plan, byggesak og geomatikk**

*Jørn Kåre Sommerseth, Narvik kommune*

13:25 **Hvordan SSB bruker Matrikkelen**

*Vilni Verner Holst Bloch, SSB*

13:50 **Anskaffelse av nytt saksbehandlingsverktøy i henhold til krav fra KS-KomMIT**

*Trond Utne, Trondheim kommune*

14:15 **Sletting av løsningsretter i grunnboken**

*Benedicte Borchsenius, Kartverket*

14:45 Pause med innsjekk. Servering av småmat

### GEOMATIKK

Møteleder: Ole Grammeltvedt

15:15 **Matrikkeevaluering med Kartverkets anbefalinger**

*Lars Elsrud, Kartverket*

15:40 **Føring av jordskiftesaker**

*Morten Strand, Domstoladministrasjonen*

16:05 **Utfordringer knyttet til ikke-eksisterende hjemmelshavere**

*Haldis Framstad Skaare, Kartverket*

### PLAN

Møteleder: Steinar Langnes

15:15 **Kursopplegg om forvaltning av planregister**

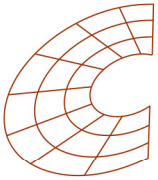
*Ida Rørbye, Kartverket*

15:40 **Forslag til endringer i plandelen**

*Magnar Danielsen, Kommunal- og moderniseringsdepartementet*

16:05 **3D i store planleggingsprosjekter**

*Øystein Halvorsen, Rambøll*



**16:40 Matrikkelloven minutt for minutt**

*Kåseri om matrikkelloven*

*Håkon Løvli, Drammen kommune*

**17:00 Geovekst kommunes årssamling**

Geovekst-kommune er et fagforum som skal bidra til samordning av kommunenes interesser innenfor Geovekst-samarbeidet og Norge Digitalt.

*Hanna Sofie Nystad, Kristiansand kommune*

**18:00 Felles rusletur på Fornebu for de som ønsker**

**19:30 Middag**

**Onsdag 2. desember**

Møteleder: Ida Rørbye

**09:00 Adresser i bruk i GIS-analyser**

*Elisabeth Bergstrøm, Fredrikstad kommune*

**09:25 Nye Norge i bilder**

*Jon Arne Trollvik, Kartverket*

**09:50 Ny bygningsstrategi i matrikkelen**

*Knut Holter, Kartverket*

**10:15 Pause med utsjekk**

Møteleder: Ida Rørbye

**10:40 Oppfølging av det offentlige kartgrunnlaget**

*Maria Oldeman Lund, Kartverket*

**11:10 Ny høydemodell**

*Marit Bunæs, Kartverket*

**11:35 Veiledningsopplegg FKB-vegtema og byggtilak**

Hvordan føre vegtema og byggtiltak

*Svein Reid, Kartverket*

**12:00 Lunsj**

Møteleder: Reidar Sætveit

**13:00 Utfordringer med ebyggesøk – mulighetsrom**

*Michael Pande-Rolfsen, KS KommIT*

**13:25 Erfaringer med skanning av eiendomsarkiv**

*Hanna Sofie Nystad og Grethe Helland, Kristiansand kommune*

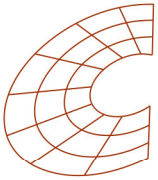
**13:50 Temadata Innlandet – felles temadata og WebAnalyser for saksbehandler**

*Stig Aage Melve, Hamar kommune og Anne Kjersti Briskerud, Kongsvinger kommune*

**14:40 Felles lagring og ajourhold av detaljerte kartdata**

*Nils Ivar Nes, Kartverket*

**15:00 Avslutning og hjemreise**

**Praktiske opplysninger**

**Tid:** 1. og 2. desember 2015

**Sted:** [Scandic Fornebu](#), [Martin Linges vei 2](#), 1364 Fornebu

**Hvordan komme dit:**

Fra Oslo lufthavn Gardermoen går det flytog til Lysaker stasjon som ligger vest for Oslo sentrum. Ta flytoget som går til Drammen (ikke bare til Oslo). Flytoget til Drammen går 10, 30 og 50 min over hel fra Gardermoen og bruker 34 minutt.

Man kan også benytte Inter City tog som går flere ganger i timen. For rutetider, søk på [nsb.no](http://nsb.no). Alle togene stopper på Lysaker.

Fra Lysaker stasjon går det buss hvert 10 min til Fornebu. Busstoppet heter IT Fornebu, og bussen bruker 5 minutt fra Lysaker stasjon. Fra Lysaker stasjon benyttes buss 24 Fornebu, 31 Snarøya/Fornebu, 31E Fornebu Ekspress eller 36E Fornebu vest. Billett kan kjøpes på bussen.

Flere av de nevnte bussen går fra Jernbanetorget. Sjekk [ruter](#)

**Påmelding:** <http://geoforum.pameldingssystem.no/kommunal-geomatikonferanse-2015>

**Påmeldingsfrist:** 29. oktober

**Pris:** Kr 4 200,- for medlemmer i GeoForum eller ansatte hos bedriftsmedlemmer. Et tillegg på kr 500,- for andre. Prisen inkluderer alle måltider.

Student- og pensjonist-medlemmer betaler ½ pris for deltakelse.

Dagsbesøk kr 2 400,-. Ved avbestilling senere enn 10 dager før gjennomføring, refunderes ikke avgiften.

**Opphold:** Kr 1 290,- per natt. Faktura for deltakeravgift og opphold sendes samlet fra GeoForum. Betalingsfristen blir etter 1. januar 2016. Ønsker du opphold fra dagen før krysses dette av på påmeldingsskjema.

**Opplysninger:** GeoForum

Tlf: 95 10 61 58

Internett: [www.geoforum.no](http://www.geoforum.no)

E-post: [marianne@geoforum.no](mailto:marianne@geoforum.no)