



X, Y, Z

Ledninger over og under bakken.

**23.-24. JANUAR
THON HOTEL OSLOFJORD**





Arrangementet er en felles arena for både beslutningstakere og praktiske utøvere som arbeider med infrastruktur både over og under bakken. I tillegg til å være kompetansehevende vil arrangementet legge til rette for at deltakerne kan utvide sitt nettverk, og bedre kunne oppfylle myndighetenes nye krav.


Det er satt av mange nok lange pauser for både å ha tid nok til faglige og gode samtaler, samt tid nok til lediggang i utstillingen slik at du får oppdatert deg på siste nytt fra utstillerne.


Vi håper at konferansen vil etablere seg som en MØTEPLASS for de faglige samtalene og kompetanseutveksling.



Vi har satt av tid til lyntaler fra utstillerne. Lyntaler er en kombinasjon mellom mini-workshop og korte foredrag - hvor utstillerbedriftene får vist frem sitt utstyr eller produkt på en god og informativ måte.

Det er ikke alltid like enkelt å demonstrere alt utstyr på stand - nå får alle oppdatert seg på det siste!





23. januar

09:00 - 10:00 Registrering, kaffe og utstillingsvandring

10:00 - 10:20 Velkommen fra komiteen

10:20 - 10:50 Veien inn til Nasjonalt Register over Luftfartshindre: Fra planlegging til riving av objekt. Yonatan Bisrat Taye, Kartverket

10:50 - 11:30 Utstillingsvandring

11:30 - 12:00 Et nettselskaps arbeid med tilrettelegging av data for rapportering til NRL. Thore Andersen og Tømm Bergstø Monsen, BKK

12:00 - 12:30 Karlegging/dokumentasjon av luftfartshinder og innrapportering til NRL Lasse Mederud, Geokontroll og Kim Arne Boska, SmartGis

12:30 - 13:00 Rapportering av kartdata for kraftledninger til NVE Maren Refsnes Brubæk, NVE

13:00 - 14:30 Lunsj


14:30 - 15:00 Standardiserte dataleveranser Olga Parseh, Oslo kommune

15:00 - 16:00 Lyntaler på scenen fra utstillerne: Geomatikk, Blinken, Geonord og Norgeodesi

16:00 - 16:30 Utstillingsvandring: her kan du stille spørsmål til leverandørene om det de nettopp har presentert.

18:15 - 19:00 Mingling i utstillingen med en apperitiff

19:00 Felles middag



24. januar

09:00 - 09:30 Ekompportalen – slik ivaretar du registreringsplikten.
Camilla Broch Pedersen og Anders Snøløs Topland, EKOM

09:30 - 10:00 Dataflyt til e-kompportalen
Anita Bjørklund, SVV

10:00 - 10:30 Pause

10:30 - 11:00 Dataflyt fra prosjektert data til asbult
Aksel Eide, Volue

11:00 - 11:30 Ledningsdeteksjon og ny teknologi.
Andreas G. Strand, Geomatikk

11:30 - 12:30 Lunsj

12:30 - 13:00 Utstillingsvandring: Hvilke spørsmål har du til utstillerne?
Benytt sjansen til å stille de nå.

13:00 - 13:30 Samarbeidsforum for ledninger i grunnen (SLG) og deres
fokusområder
Magnar Danielsen, KDD

13:30 - 14:00 Andreas Torsvik, Leica Geosystems

14:00 - 14:30 Avslutning og vel hjem.